АО «РЕСПУБЛИКАНСКИЙ ЦЕНТР ПРОСТРАНСТВЕННЫХ ДАННЫХ «КАДАСТР»

Правила землепользования и застройки Жуковского сельского поселения Торбеевского муниципального района Республики Мордовия

Карта градостроительного зонирования (М 1:10 000, 1: 5 000)

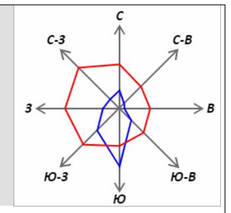

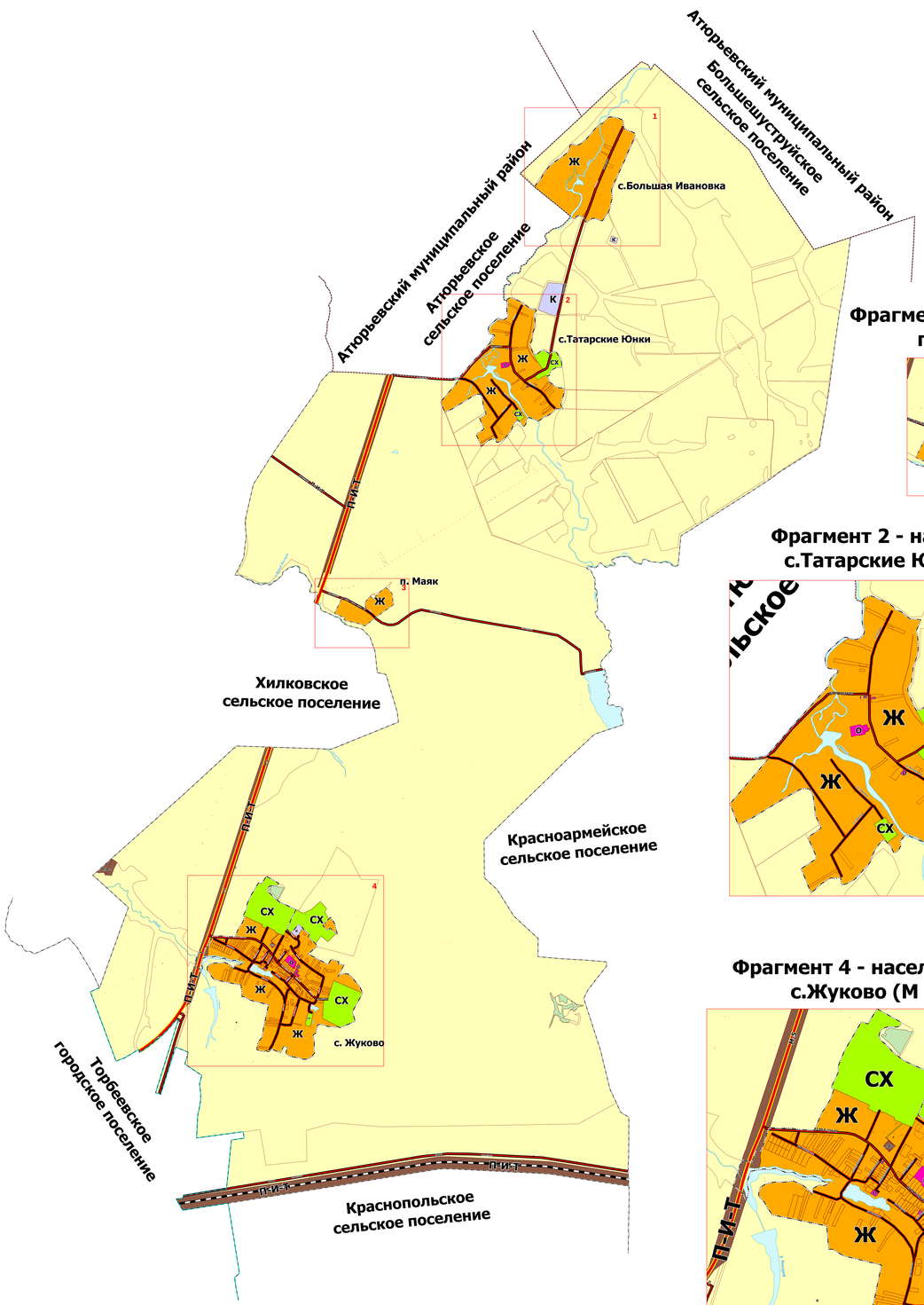

Фрагмент 1 - населенный пункт с.Большая Ивановка (М 1:5 000)

Фрагмент 3 - населенный пункт п. Маяк (М 1:5 000)

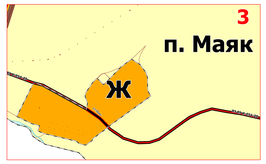

Фрагмент 2 - населенный пункт с.Татарские Юнки (М 1:5 000)

Фрагмент 4 - населенный пункт с.Жуково (М 1:5 000)

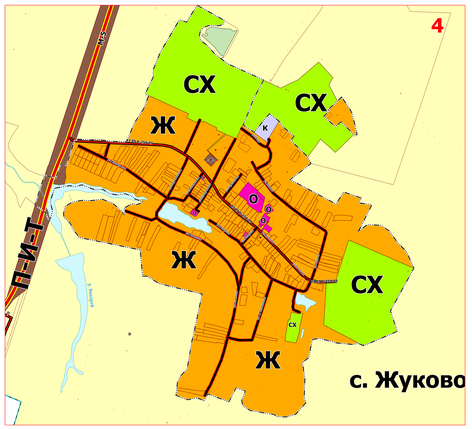

УСЛОВНЫЕ ОБОЗНАЧЕНИЯ

сущ. реконстр.

ГРАНИЦЫ СУБЪЕКТОВ РОССИЙСКОЙ ФЕДЕРАЦИИ, МУНЦИПАЛЬНЫХ ОБРАЗОВАНИЯ, НАСЕЛЕННЫХ ПУНКТОВ

ГРАНИЦЫ ЕДИНИЦ АДМИНИСТРАТИВНО-ТЕРРИТОРИАЛЬНОГО ДЕЛЕНИЯ РОССИЙСКОЙ ФЕДЕРАЦИИ

- Граница муниципального района
- Граница сельского поселения
- Граница населенного пункта
- Граница городского поселения
- Граница земельных участков

ПРИРОДНЫЕ ОБЪЕКТЫ
ПОВЕРХНОСТНЫЕ ВОДНЫЕ ОБЪЕКТЫ

- Водоем (озеро, пруд, обводненный карьер, водохранилище)
- Водоток (река, ручей, канал)

ТЕРРИТОРИАЛЬНЫЕ ЗОНЫ

- Ж — Зона застройки индивидуальными жилыми домами и домами блокированной застройки
- О — Общественно-деловая зона
- П-И-Т — Производственная зона, зона инженерной и транспортной инфраструктур
- СХ — Зона сельскохозяйственных угодий; зона, занятая объектами сельскохозяйственного назначения и предназначенная для ведения сельского хозяйства, садоводства и огородничества, личного подсобного хозяйства, развития объектов сельскохозяйственного назначения
- К — Зона специального назначения

ОБЪЕКТЫ ТРАНСПОРТНОЙ ИНФРАСТРУКТУРЫ
АВТОМОБИЛЬНЫЕ ДОРОГИ

- Автомобильные дороги федерального значения
- Автомобильные дороги регионального или межмуниципального значения
- Автомобильные дороги местного значения

УЛИЧНО-ДОРОЖНАЯ СЕТЬ СЕЛЬСКОГО НАСЕЛЕННОГО ПУНКТА

- Улица в жилой застройке

ЖЕЛЕЗНОДОРОЖНЫЕ ЛИНИИ

- Железнодорожные линии (за исключением железнодорожных линий необщего пользования)

ТЕРРИТОРИИ, ДЛЯ КОТОРЫХ ГРАДОСТРОИТЕЛЬНЫЕ РЕГЛАМЕНТЫ НЕ УСТАНОВЛЕНЫ

- Земли сельскохозяйственного назначения
- Земли лесного фонда

Акционерное общество
«Республиканский центр пространственных данных «Кадастр»
https://kadastr31.pp

Ген. директор	Цветков А.С.	Правила землепользования и застройки Жуковского сельского поселения Торбеевского муниципального района Республики Мордовия	Лист 1	Листов 2
ГИП				
Н.контроль				
		Карта градостроительного зонирования	Масштаб 1:10 000 1:5 000	