АО «РЕСПУБЛИКАНСКИЙ ЦЕНТР ПРОСТРАНСТВЕННЫХ ДАННЫХ «КАДАСТР»

Генеральный план Жуковского сельского поселения Торбеевского муниципального района Республики Мордовия

Карта планируемого размещения объектов местного значения поселения (М 1: 10 000, 1: 5 000)

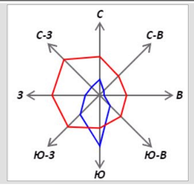

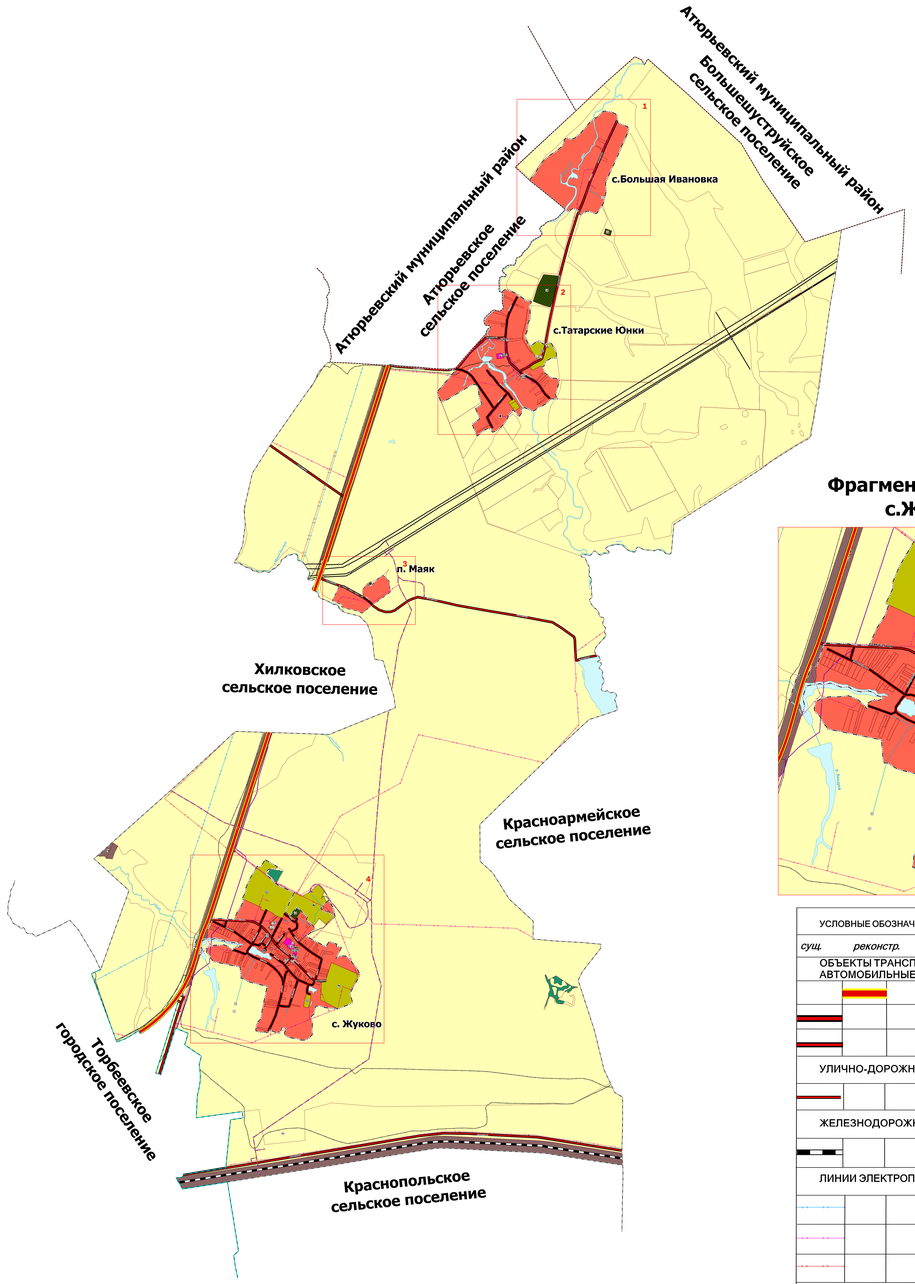

Фрагмент 1 - населенный пункт с.Большая Ивановка (М 1:5 000)

Фрагмент 3 - населенный пункт п. Маяк (М 1:5 000)

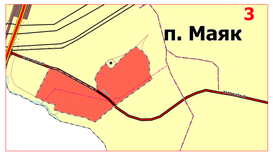

Фрагмент 2 - населенный пункт с.Татарские Юнки (М 1:5 000)

Фрагмент 4 - населенный пункт с.Жуково (М 1:5 000)

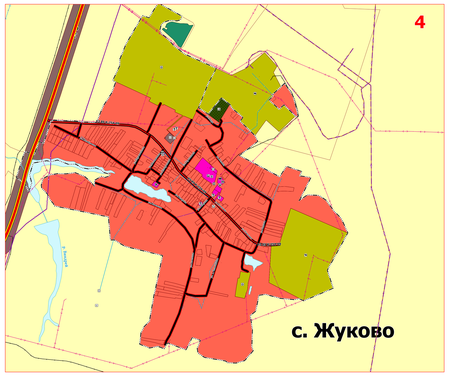

УСЛОВНЫЕ ОБОЗНАЧЕНИЯ

сущ. *реконстр.*

ОБЪЕКТЫ ТРАНСПОРТНОЙ ИНФРАСТРУКТУРЫ
АВТОМОБИЛЬНЫЕ ДОРОГИ

- Автомобильные дороги федерального значения
- Автомобильные дороги регионального или межмуниципального значения
- Автомобильные дороги местного значения

УЛИЧНО-ДОРОЖНАЯ СЕТЬ СЕЛЬСКОГО НАСЕЛЕННОГО ПУНКТА

- Улица в жилой застройке

ЖЕЛЕЗНОДОРОЖНЫЕ ЛИНИИ

- Железнодорожные линии (за исключением железнодорожных линий необщего пользования)

ЛИНИИ ЭЛЕКТРОПЕРЕДАЧ

- Линии электропередачи 110 кВ
- Линии электропередачи 10 кВ
- Линии электропередачи 35 кВ

РАСПРЕДЕЛИТЕЛЬНЫЕ ТРУБОПРОВОДЫ ДЛЯ ТРАНСПОРТИРОВКИ ГАЗА

- Газопровод распределительный низкого давления
- Газопровод распределительный высокого давления
- Магистральный газопровод

СЕТИ ЭЛЕКТРОСВЯЗИ

- Линия связи

СЕТИ ВОДОСНАБЖЕНИЯ

- Водопровод

УСЛОВНЫЕ ОБОЗНАЧЕНИЯ

сущ. *реконстр.*

ГРАНИЦЫ СУБЪЕКТОВ РОССИЙСКОЙ ФЕДЕРАЦИИ, МУНЦИПАЛЬНЫХ ОБРАЗОВАНИЯ, НАСЕЛЕННЫХ ПУНКТОВ

ГРАНИЦЫ ЕДИНИЦ АДМИНИСТРАТИВНО-ТЕРРИТОРИАЛЬНОГО ДЕЛЕНИЯ РОССИЙСКОЙ ФЕДЕРАЦИИ

- Граница муниципального района
- Граница сельского поселения
- Граница населенного пункта
- Граница городского поселения
- Граница земельных участков

ПРИРОДНЫЕ ОБЪЕКТЫ
ПОВЕРХНОСТНЫЕ ВОДНЫЕ ОБЪЕКТЫ

- Водоем (озеро, пруд, обводненный карьер, водохранилище)
- Водоток (река, ручей, канал)

ФУНКЦИОНАЛЬНЫЕ ЗОНЫ

- Жилые зоны
- Общественно-деловые зоны
- Производственные зоны, зоны инженерной и транспортной инфраструктур
- Производственная зона сельскохозяйственных предприятий
- Зона кладбищ
- Зона лесов
- Зоны сельскохозяйственного использования

ОБЪЕКТЫ ФЕДЕРАЛЬНОГО ЗНАЧЕНИЯ ОБЪЕКТЫ РЕГИОНАЛЬНОГО ЗНАЧЕНИЯ, ОБЪЕКТЫ МЕСТНОГО ЗНАЧЕНИЯ

ОБЪЕКТЫ СОЦИАНОЙ ИНФРАСТРУКТУРЫ, ОТДЫХА И ТУРИЗМА, САНИТАРНО-КУРОРТНОГО НАЗНАЧЕНИЯ

ОБЪЕКТЫ ОБРАЗОВАНИЯ И НАУКИ

- Общеобразовательная организация
- Организация, осуществляющая обучение
- Организация, реализующая программы профессионального и высшего образования
- Дошкольная образовательная организация

ОБЪЕКТЫ КУЛЬТУРЫ И ИСКУССТВА

- Объект культурно-досугового (клубного) типа

ОБЪЕКТЫ ФИЗИЧЕСКОЙ КУЛЬТУРЫ И МАССОВОГО СПОРТА

- Объект спорта, включающий раздельно нормируемые спортивные сооружения (объекты) (в т.ч. физкультурно-оздоровительный комплекс)
- Спортивное сооружение

ОБЪЕКТЫ ЗДРАВООХРАНЕНИЯ

- Обособленное структурное подразделение медицинской организации, оказывающей первичную медико-санитарную помощь

ПРОЧИЕ ОБЪЕКТЫ ОБСЛУЖИВАНИЯ

- Административное здание
- Объект религиозной организации (объединения)
- Объекты торговли, общественного питания

ОЪЕКТЫ ВОДОСНАБЖЕНИЯ

- Водонапорная башня
- Водозабор
- Артезианская скважина

ОБЪЕКТЫ ДОБЫЧИ И ТРАНСПОРТИРОВКИ ГАЗА

- Газораспределительная станция (ГРС)
- Пункт редуцирования газа (ПРГ)

ОБЪЕКТЫ СВЯЗИ

- Объекты почтовой связи
- Базовая станция
- Наземная станция (радиосвязи)
- Телевизионный ретранслятор

ЭЛЕКТРИЧЕСКИЕ ПОДСТАНЦИИ

- Электрическая подстанция 35 кВ
- Трансформаторная подстанция (ТП)

ГИДРОТЕХНИЧЕСКИЕ СООРУЖЕНИЯ

- Водоподпорные и водонапорные гидротехнические сооружения

МЕСТА ПОГРЕБЕНИЯ

- Кладбище

ОБЪЕКТЫ КУЛЬТУРНОГО НАСЛЕНИЯ (ОКН)

- Памятник

ПРОЧИЕ ОБЪЕКТЫ, СВЯЗАННЫЕ С ПРОИЗВОДСТВЕННОЙ ДЕЯТЕЛЬНОСТЬЮ

- Объект, связанный с производственной деятельностью

ПРЕДПРИЯТИЯ И ОБЪЕКТЫ
СЕЛЬСКОГО И ЛЕСНОГО ХОЗЯЙСТВА, РЫБОЛОВСТВА И РЫБОВОДСТВА

- Предприятие по разведению молочного крупного рогатого скота, производство сырого молока

ПРЕДПРИЯТИЕ И ОБЪЕКТЫ ДОБЫВАЮЩЕЙ И ОБРАБАТЫВАЮЩЕЙ ПРОМЫШЛЕННОСТИ

- Предприятие добывающей промышленности (кроме угледобывающей промышленности)

ОБЪЕКТЫ ВОЗДУШНОГО ТРАНСПОРТА

- Аэродром

Акционерное общество
«Республиканский центр пространственных данных «Кадастр»
https://kadastr13.ru

Гл. директор	Цветков А.С.	Генеральный план Жуковского сельского поселения Торбеевского муниципального района Республики Мордовия	Лист 1 / Листов 6
ГИП			
Н.контроль			
		Карта планируемого размещения объектов местного значения	Масштаб 1:10 000 / 1:5 000