АО «РЕСПУБЛИКАНСКИЙ ЦЕНТР ПРОСТРАНСТВЕННЫХ ДАННЫХ «КАДАСТР»

Правила землепользования и застройки Жуковского сельского поселения Торбеевского муниципального района Республики Мордовия

Карта зон с особыми условиями использования территории (М 1:10 000, 1:5 000)

С, С-З, С-В, З, В, Ю-З, Ю-В, Ю

Фрагмент 1- населенный пункт с.Большая Ивановка

Фрагмент 2- населенный пункт п.Маяк

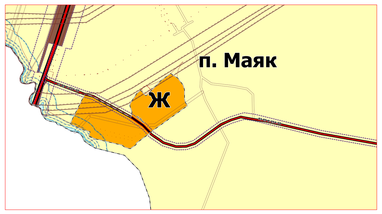

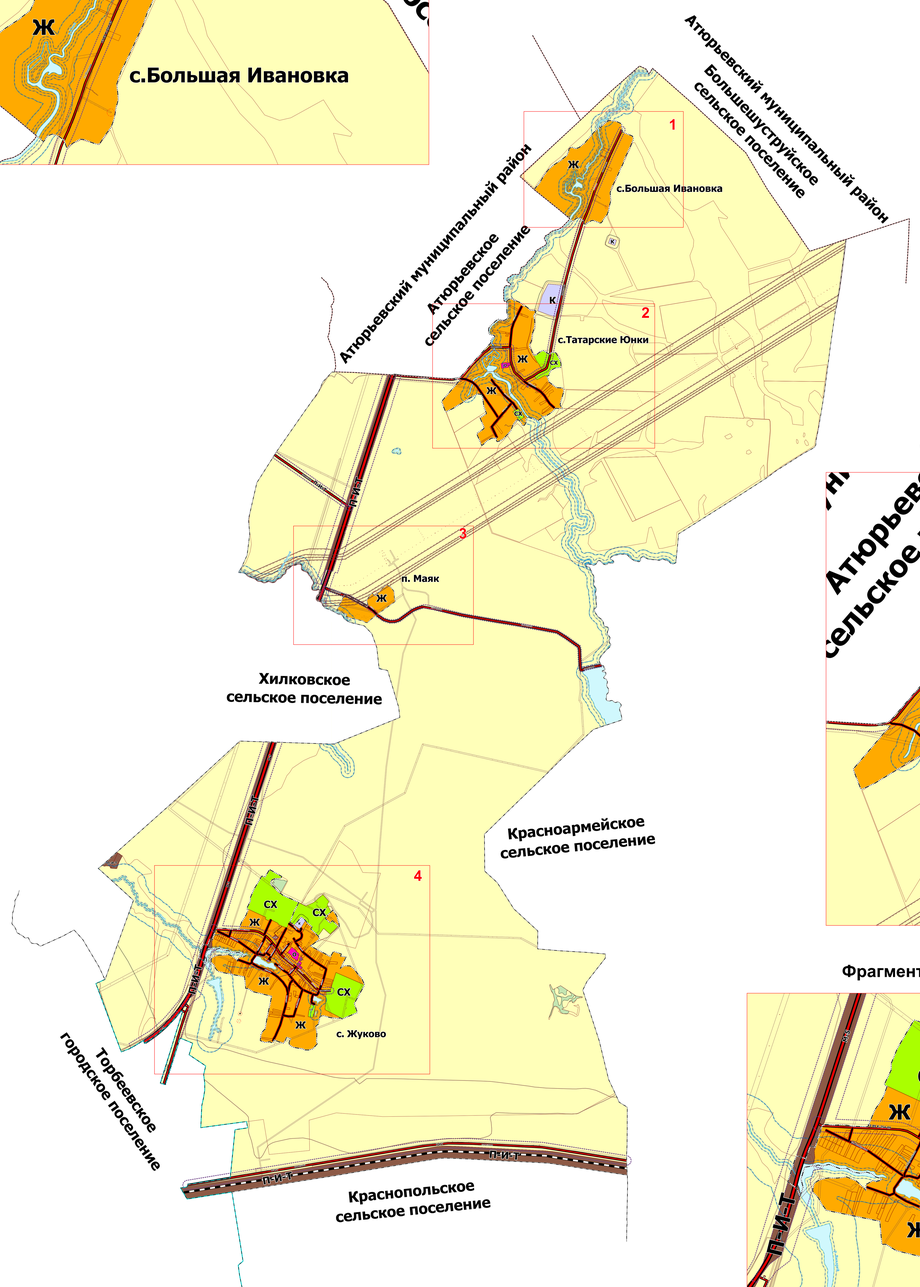

Фрагмент 3- населенный пункт с.Татарские Юнки

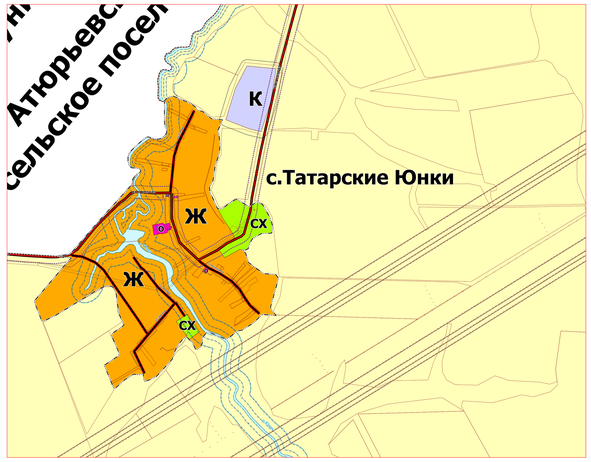

Фрагмент 4- населенный пункт с.Жуково

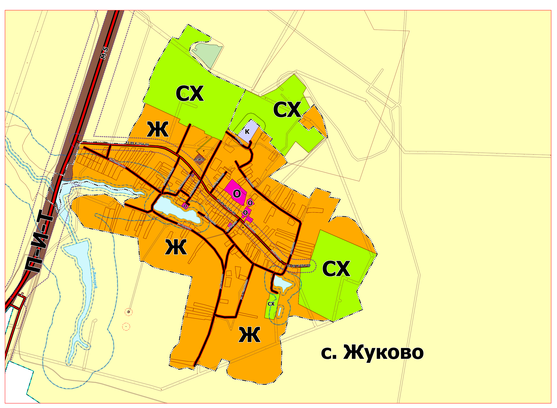

УСЛОВНЫЕ ОБОЗНАЧЕНИЯ		
сущ.	*реконстр.*	
ГРАНИЦЫ СУБЪЕКТОВ РОССИЙСКОЙ ФЕДЕРАЦИИ, МУНЦИПАЛЬНЫХ ОБРАЗОВАНИЯ, НАСЕЛЕННЫХ ПУНКТОВ		
ГРАНИЦЫ ЕДИНИЦ АДМИНИСТРАТИВНО-ТЕРРИТОРИАЛЬНОГО ДЕЛЕНИЯ РОССИЙСКОЙ ФЕДЕРАЦИИ		
		Граница муниципального района
		Граница сельского поселения
		Граница населенного пункта
		Граница городского поселения
		Граница земельных участков
ПРИРОДНЫЕ ОБЪЕКТЫ ПОВЕРХНОСТНЫЕ ВОДНЫЕ ОБЪЕКТЫ		
		Водоем (озеро, пруд, обводненный карьер, водохранилище)
		Водоток (река, ручей, канал)
ТЕРРИТОРИАЛЬНЫЕ ЗОНЫ		
Ж		Зона застройки индивидуальными жилыми домами и домами блокированной застройки
О		Общественно-деловая зона
П-И-Т		Производственная зона, зона инженерной и транспортной инфраструктур
СХ		Зона сельскохозяйственных угодий; зона, занятая объектами сельскохозяйственного назначения и предназначенная для ведения сельского хозяйства, садоводства и огородничества, личного подсобного хозяйства, развития объектов сельскохозяйственного назначения
К		Зона специального назначения
ОБЪЕКТЫ ТРАНСПОРТНОЙ ИНФРАСТРУКТУРЫ АВТОМОБИЛЬНЫЕ ДОРОГИ		
		Автомобильные дороги федерального значения
		Автомобильные дороги регионального или межмуниципального значения
		Автомобильные дороги местного значения
УЛИЧНО-ДОРОЖНАЯ СЕТЬ СЕЛЬСКОГО НАСЕЛЕННОГО ПУНКТА		
		Улица в жилой застройке
ЖЕЛЕЗНОДОРОЖНЫЕ ЛИНИИ		
		Железнодорожные линии (за исключением железнодорожных линий необщего пользования)
ТЕРРИТОРИИ, ДЛЯ КОТОРЫХ ГРАДОСТРОИТЕЛЬНЫЕ РЕГЛАМЕНТЫ НЕ УСТАНОВЛЕНЫ		
		Земли сельскохозяйственного назначения
		Земли лесного фонда
ОХРАННАЯ ЗОНА ИНЖЕНЕРНЫХ КОММУНИКАЦИЙ		
		Охранная зона газопроводов и систем газоснабжения
		Охранная зона объектов электроэнергетики, объектов электросетевого хозяйства и объектов по производству электрической энергии (вдоль линий электропередачи, вокруг подстанций)
		Охранная зона линий и сооружений связи
		Охранная зона гидроэнергетических объектов
ЗОНЫ САНИТАРНОЙ ОХРАНЫ ИСТОЧНИКОВ ПИТЬЕВОГО И ХОЗЯЙСТВЕННО-БЫТОВОГО ВОДОСНАБЖЕНИЯ		
		Первый пояс зоны санитарной охраны источника водоснабжения
САНИТАРНЫЙ РАЗРЫВ (САНИТАРНАЯ ПОЛОСА ОТЧУЖДЕНИЯ) ИНЖЕНЕРНЫХ КОММУНИКАЦИЙ		
		Санитарный разрыв магистральных трубопроводов углеводородного сырья
САНИТАРНО-ЗАЩИТНАЯ ЗОНА		
		Санитарно-защитная зона предприятий, сооружений и иных объектов
ИНЫЕ ЗОНЫ С ОСОБЫМИ УСЛОВИЯМИ ИСПОЛЬЗОВАНИЯ		
		Придорожная полоса
ВОДООХРАННЫЕ ЗОНЫ		
		Водоохранная (рыбоохранная) зона
ПРИБРЕЖНЫЕ ЗАЩИТНЫЕ ПОЛОСЫ		
		Прибрежная защитная полоса
БЕРЕГОВЫЕ ПОЛОСЫ		
		Береговая полоса

Акционерное общество
«Республиканский центр пространственных данных «Кадастр»
https://kadastr13.ru

Ген. директор	Цветков А.С.	Правила землепользования и застройки Жуковского сельского поселения Торбеевского муниципального района Республики Мордовия	Лист 3	Листов 3
ГИП				
Исполнитель		Карта градостроительного зонирования	Масштаб 1:10 000 1:5 000	