АО «РЕСПУБЛИКАНСКИЙ ЦЕНТР ПРОСТРАНСТВЕННЫХ ДАННЫХ «КАДАСТР»

# Правила землепользования и застройки Жуковского сельского поселения Торбеевского муниципального района Республики Мордовия

## Карта градостроительного зонирования (М 1:10 000)

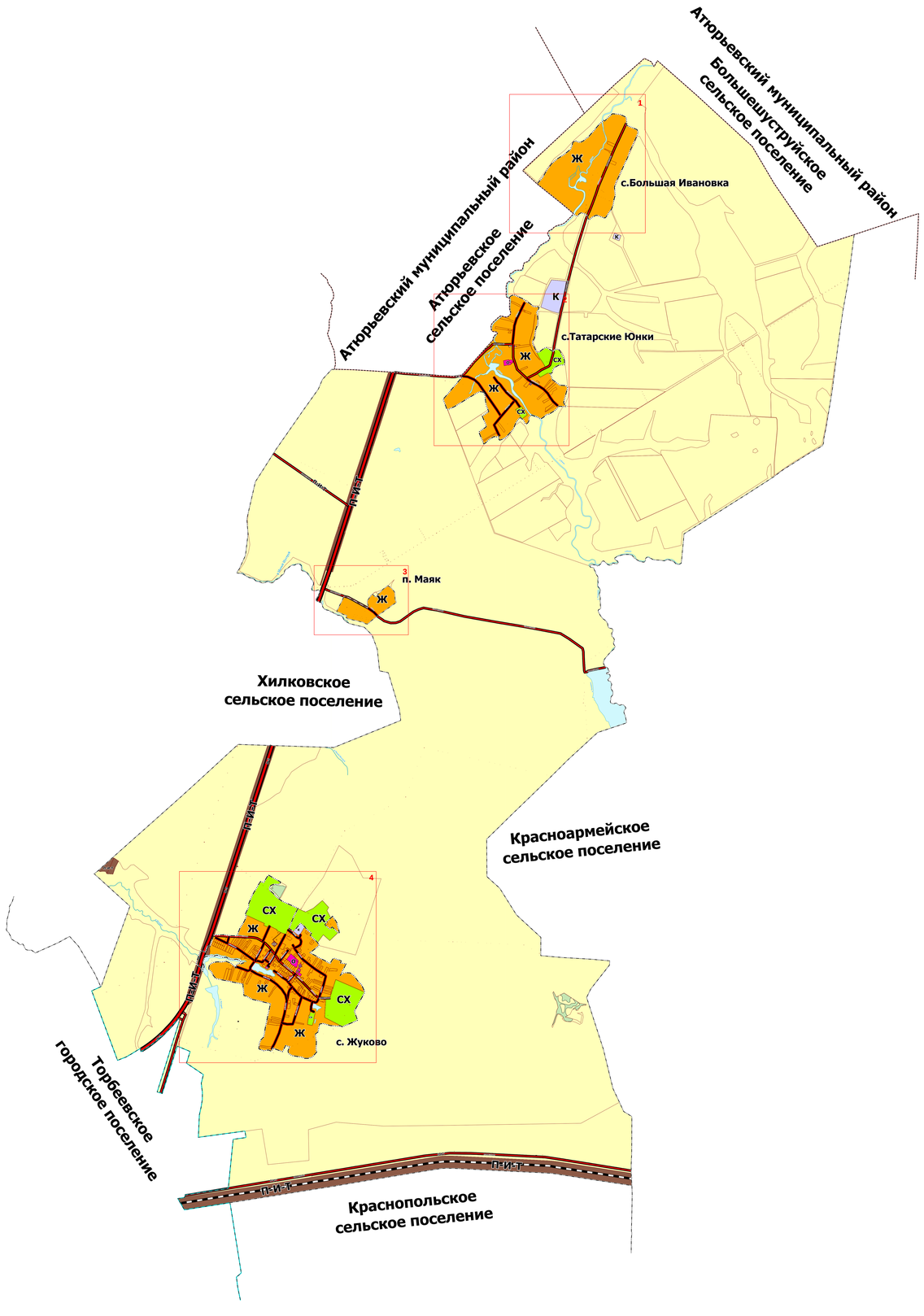


| УСЛОВНЫЕ ОБОЗНАЧЕНИЯ | |
|---|---|
| *сущ.* *реконстр.* | |
| ГРАНИЦЫ СУБЪЕКТОВ РОССИЙСКОЙ ФЕДЕРАЦИИ, МУНЦИПАЛЬНЫХ ОБРАЗОВАНИЯ, НАСЕЛЕННЫХ ПУНКТОВ | |
| ГРАНИЦЫ ЕДИНИЦ АДМИНИСТРАТИВНО-ТЕРРИТОРИАЛЬНОГО ДЕЛЕНИЯ РОССИЙСКОЙ ФЕДЕРАЦИИ | |
| | Граница муниципального района |
| | Граница сельского поселения |
| | Граница населенного пункта |
| | Граница городского поселения |
| | Граница земельных участков |
| ПРИРОДНЫЕ ОБЪЕКТЫ<br>ПОВЕРХНОСТНЫЕ ВОДНЫЕ ОБЪЕКТЫ | |
| | Водоем (озеро, пруд, обводненный карьер, водохранилище) |
| | Водоток (река, ручей, канал) |
| ТЕРРИТОРИАЛЬНЫЕ ЗОНЫ | |
| Ж | Зона застройки индивидуальными жилыми домами и домами блокированной застройки |
| О | Общественно-деловая зона |
| П-И-Т | Производственная зона, зона инженерной и транспортной инфраструктур |
| СХ | Зона сельскохозяйственных угодий; зона, занятая объектами сельскохозяйственного назначения и предназначенная для ведения сельского хозяйства, садоводства и огородничества, личного подсобного хозяйства, развития объектов сельскохозяйственного назначения |
| К | Зона специального назначения |
| ОБЪЕКТЫ ТРАНСПОРТНОЙ ИНФРАСТРУКТУРЫ<br>АВТОМОБИЛЬНЫЕ ДОРОГИ | |
| | Автомобильные дороги федерального значения |
| | Автомобильные дороги регионального или межмуниципального значения |
| | Автомобильные дороги местного значения |
| УЛИЧНО-ДОРОЖНАЯ СЕТЬ СЕЛЬСКОГО НАСЕЛЕННОГО ПУНКТА | |
| | Улица в жилой застройке |
| ЖЕЛЕЗНОДОРОЖНЫЕ ЛИНИИ | |
| | Железнодорожные линии (за исключением железнодорожных линий необщего пользования) |
| ТЕРРИТОРИИ, ДЛЯ КОТОРЫХ ГРАДОСТРОИТЕЛЬНЫЕ РЕГЛАМЕНТЫ НЕ УСТАНОВЛЕНЫ | |
| | Земли сельскохозяйственного назначения |
| | Земли лесного фонда |

Акционерное общество «Республиканский центр пространственных данных «Кадастр»

https://rscentr47.ru

| | | | | | |
|---|---|---|---|---|---|
| Исп. инженер | Пантелеев А.А. | | Правила землепользования и застройки Жуковского сельского поселения Торбеевского муниципального района Республики Мордовия | Лист | Листов |
| ГИП | | | | 1 | 3 |
| Директор | | | | | |
| | | | Карта градостроительного зонирования | Масштаб 1:10 000 | |

АО «РЕСПУБЛИКАНСКИЙ ЦЕНТР ПРОСТРАНСТВЕННЫХ ДАННЫХ «КАДАСТР»

# Правила землепользования и застройки Жуковского сельского поселения Торбеевского муниципального района Республики Мордовия

## Карта градостроительного зонирования (М 1:2 000)

С, С-З, С-В, З, В, Ю-З, Ю-В, Ю

### Фрагмент 4 - населенный пункт с.Жуково (М 1:2 000)

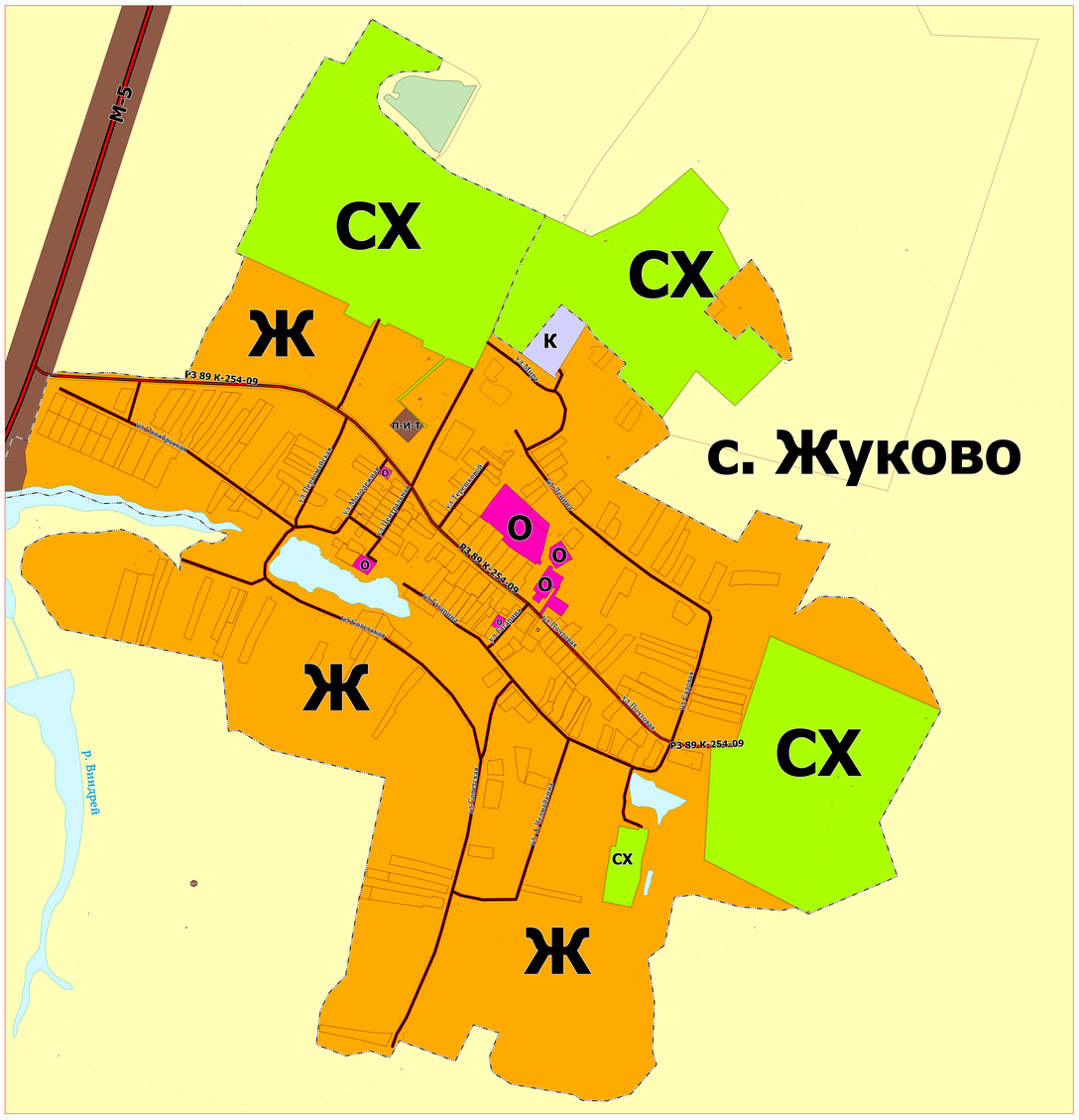


| УСЛОВНЫЕ ОБОЗНАЧЕНИЯ | |
|---|---|
| *сущ.* *реконстр.* | |
| ГРАНИЦЫ СУБЪЕКТОВ РОССИЙСКОЙ ФЕДЕРАЦИИ, МУНЦИПАЛЬНЫХ ОБРАЗОВАНИЯ, НАСЕЛЕННЫХ ПУНКТОВ | |
| ГРАНИЦЫ ЕДИНИЦ АДМИНИСТРАТИВНО-ТЕРРИТОРИАЛЬНОГО ДЕЛЕНИЯ РОССИЙСКОЙ ФЕДЕРАЦИИ | |
| | Граница муниципального района |
| | Граница сельского поселения |
| | Граница населенного пункта |
| | Граница городского поселения |
| | Граница земельных участков |
| ПРИРОДНЫЕ ОБЪЕКТЫ ПОВЕРХНОСТНЫЕ ВОДНЫЕ ОБЪЕКТЫ | |
| | Водоем (озеро, пруд, обводненный карьер, водохранилище) |
| | Водоток (река, ручей, канал) |
| ТЕРРИТОРИАЛЬНЫЕ ЗОНЫ | |
| Ж | Зона застройки индивидуальными жилыми домами и домами блокированной застройки |
| О | Общественно-деловая зона |
| П-И-Т | Производственная зона, зона инженерной и транспортной инфраструктур |
| СХ | Зона сельскохозяйственных угодий; зона, занятая объектами сельскохозяйственного назначения и предназначенная для ведения сельского хозяйства, садоводства и огородничества, личного подсобного хозяйства, развития объектов сельскохозяйственного назначения |
| К | Зона специального назначения |
| ОБЪЕКТЫ ТРАНСПОРТНОЙ ИНФРАСТРУКТУРЫ АВТОМОБИЛЬНЫЕ ДОРОГИ | |
| | Автомобильные дороги федерального значения |
| | Автомобильные дороги регионального или межмуниципального значения |
| | Автомобильные дороги местного значения |
| УЛИЧНО-ДОРОЖНАЯ СЕТЬ СЕЛЬСКОГО НАСЕЛЕННОГО ПУНКТА | |
| | Улица в жилой застройке |
| ЖЕЛЕЗНОДОРОЖНЫЕ ЛИНИИ | |
| | Железнодорожные линии (за исключением железнодорожных линий необщего пользования) |
| ТЕРРИТОРИИ, ДЛЯ КОТОРЫХ ГРАДОСТРОИТЕЛЬНЫЕ РЕГЛАМЕНТЫ НЕ УСТАНОВЛЕНЫ | |
| | Земли сельскохозяйственного назначения |
| | Земли лесного фонда |

### Фрагмент 2 - населенный пункт п.Маяк (М 1:2 000)

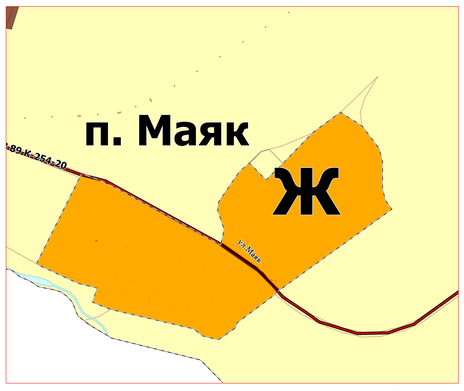


### Фрагмент 3 - населенный пункт с.Татарские Юнки (М 1:2 000)

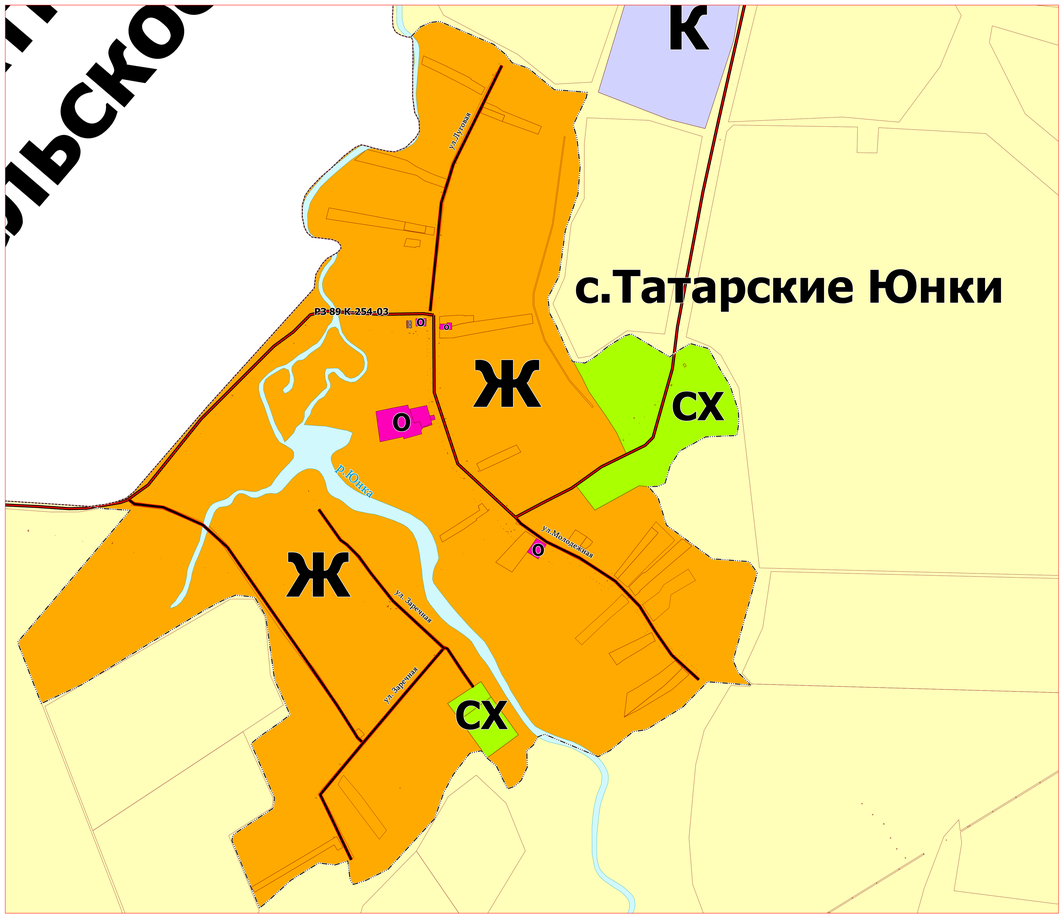


### Фрагмент 1 - населенный пункт с.Большая Ивановка (М 1:2 000)

| | | | | |
|---|---|---|---|---|
| Акционерное общество «Республиканский центр пространственных данных «Кадастр» https://кадастр13.рф | | | | |
| Ген. директор | Цветков А.С. | Правила землепользования и застройки Жуковского сельского поселения Торбеевского муниципального района Республики Мордовия | Лист 2 | Листов 3 |
| ГИП | | | | |
| Н.контроль | | | | |
| | | Карта градостроительного зонирования | Масштаб: 1:2 000 | |